



Ayuntamiento  
de  
Villanueva del Río Segura

*Villanueva del Río Segura*

*Conoce Villanueva...*



## **INDICE**

**1. HISTORIA**

**2. BARRIOS DEL MUNICIPIO**

**3. LUGARES Y MONUMENTOS DE INTERÉS**

- Parajes
- Miradores
- Rutas de Senderismo
- Áreas Recreativas

**4. RUTAS TURÍSTICAS**

**5. AREAS DEPORTIVAS Y RECREATIVAS**

**6. GASTRONOMÍA**

**7. FIESTAS**

**8. DONDE COMER EN EL MUNICIPIO**

**9. ALOJAMIENTOS**

**10. ASOCIACIONES DEL MUNICIPIO**

**11. SERVICIOS DEL AYUNTAMIENTO**

**12. TELÉFONOS DE INTERÉS**

## 1. HISTORIA DE VILLANUEVA DEL RÍO SEGURA



La historia de Villanueva del Río Segura está unida a la de todo el Valle de Ricote.

Las culturas íbera y romana dejaron sus huellas en las cercanías de la villa, pues los vergeles que creaba el Río Segura a su paso por la zona la hacían atractiva y aprovechable

para el buen cultivo. A su vez, las altas montañas que encierran al Valle de Ricote eran una estupenda estructura defensiva para sus habitantes.

Pero, aunque numerosas civilizaciones habían pisado sus tierras, las primeras noticias que se tienen de Villanueva del Río Segura datan de los tiempos de dominación musulmana y reconquista cristiana de la Península Ibérica, concretamente de 1468, en el que se conocería como Asuete o Asnete.

Poco a poco Villanueva del Río Segura se fue asentando como población en el Valle de Ricote. Así, en el siglo XVIII comenzaron las disposiciones para crear una nueva iglesia en la villa, Nuestra Señora de la Asunción.

Dicha iglesia se construiría a lo largo del siglo XIX, entrando en el XX como una población ya consolidada en el valle.

A comienzos del siglo XXI Villanueva del Río Segura posiblemente sea el Municipio del Valle de Ricote con mayores potencialidades por su desarrollo urbanístico.

La segunda mitad del siglo XX ha supuesto para Villanueva del Río Segura una renovación con las nuevas generaciones de habitantes.

La reciente tendencia al aprovechamiento turístico y económico de los lugares con encantos naturales han propiciado que Villanueva del Río Segura sepa sacar partido de su entorno y su patrimonio como potencial turístico. Para avanzar en este sentido la villa se ha visto mejorada, siendo dotada con servicios

modernos, pero sin que pierda su carácter de pueblo medieval, recogido y tranquilo a la orilla del Segura.

La actividad socioeconómica aún mantiene cierto apego a la agricultura, pero desarrollada y mejorada. Los cultivos de frutales y cítricos, especialmente el limón, se complementan con los almacenes de envasado de productos agrícolas y las industrias derivadas de la construcción.

A comienzos del siglo XXI Villanueva del Río Segura es una población en constante crecimiento. Su modo de vida apacible, tranquilo y cercano a la naturaleza la ha convertido en un destino ideal para las nuevas generaciones de murcianos que trabajan en la capital, pero prefieren vivir a escasos 27 kilómetros de ella, en un ambiente mucho más tranquilo, recogido, familiar y en contacto con la naturaleza y las raíces de la Región de Murcia.

## 2. BARRIOS DEL MUNICIPIO

Villanueva del Río Segura ha sufrido un crecimiento de la población en los últimos años debido a la construcción de viviendas y urbanizaciones en zonas anteriormente rurales. Los diferentes barrios que podemos visitar son:

- Barrio San Roque.
- La Morra.
- La Paira.
- La Viña.
- Barrio de la Asunción.
- Barrio Virgen del Carmen, unido al Barrio de la Providencia de Archena.

### 3. LUGARES Y MONUMENTOS DE INTERÉS

#### ◆ MONUMENTOS

##### Parroquia de Ntra. Sra. de la Asunción:

Iglesia Parroquial de estilo Neoclásico (única de este estilo en la



Región), de finales del S.XVIII, con dos torres gemelas a ambos lados, coronadas con cúpulas piramidales. Su interior alberga dos

hileras de columnas clásicas impresionantes por su volumen y altura. Se conservan dos temas del S.XVI. Se inauguró en 1882 por el arquitecto Juan de Villanueva y ha sido declarada BIC (Bien de Interés Cultural).



##### Ermita de San Roque:



Fue construida en la década de los 60. San Roque, patrón del Municipio es trasladado desde la Parroquia en romería hasta esta Hermita el día 13 de Agosto de cada año, permaneciendo durante toda la noche, más conocida como “la

noche de la subida”, en la que los visitantes a esta celebración hacen sus rogativas ante el patrón.

Este edificio está ubicado en un lugar desde donde se puede contemplar una magnífica panorámica de nuestro Valle.

### **Palacete de Doña Isabel:**

Casa blasonada del siglo XIX que legó a nuestro pueblo Isabel López Baltasara, en cuyo interior se albergan numerosas muestras pictóricas de gran realce.

Esta emblemática casa ha sido utilizada para diversos usos, en primer lugar se utilizó como Asilo-hospital para la gente necesitada del Municipio.

En la actualidad se están haciendo obras de restauración para poder utilizarla como Casa-Museo en honor a Doña Isabel.

### **♦ MIRADORES**

- Mirador Conde de Floridablanca
- Mirador de La Asomá
- Mirador de la Huerta del Tablacho
- Mirador Fuente del Cobi
- Mirador de la Morra
- Mirador Las Cañadas
- Mirador Calle Reloj
- Mirador Plaza de la Fabrica
- Mirador Barón del Solar



### **♦ PARAJES Y PLAZAS**

- Paraje del Golgo
- Paraje El Pilarico
- Montículo de El Corazón de Jesús

- Plaza de Andrés Ortiz
- Plaza Hijas de la Caridad
- Plaza Matías Jiménez
- Plaza Santa Isabel
- Plaza de la Constitución



#### 4. RUTAS TURISTICAS




El municipio cuenta con dos rutas turísticas donde se pueden contemplar por un lado los parajes y senderos de naturaleza de los alrededores, casi todo el recorrido junto al Río Segura; y por otro lado hay otra ruta urbana donde se puede contemplar todo el casco antiguo del municipio, monumentos, fachadas de casas señoriales y los miradores orientados al mismo corazón del Valle de Ricote. Tanto en una como en otra las personas que las hagan irán conducidas por una acompañante de ruta que les guiará por todo el recorrido. Dicho servicio se realiza entre los meses de octubre y mayo y se debe reservar previamente llamando por teléfono al Ayuntamiento donde se le dará información de todas las condiciones.


Durante el recorrido de dichas rutas nos encontraremos con palmeras dibujadas, normalmente en el suelo, de diferente color. Las verdes pertenecen a la ruta de la naturaleza y las azules a la ruta urbana. En los lugares de interés donde es preciso realizar una parada para contemplar el paraje o monumento se encontrarán con cuatro palmeras dibujadas, en las zonas donde hayas dos palmeras con una flecha es zona de paso. Si se encuentran dibujadas dos

flechas juntas en sentido contrario nos indicarán que tenemos que volver por nuestros mismos pasos.

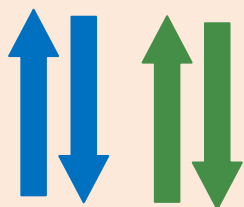
## Indicaciones:



**Paraje, edificio o lugar de interés donde parar para contemplar.**



**Zona de paso guiado.**



**Zona de paso guiado para volver de nuevo sobre nuestros pasos.**



## **Las rutas son las siguientes:**

### **1º RUTA.- NATURALEZA**

El punto de encuentro y salida es la plaza del Ayuntamiento donde podemos empezar visitando la Iglesia. Seguidamente subimos hacia la calle Francisco Jiménez donde nos dirigimos al camino y paraje del Pilarico, allí veremos la presa del Pilarico y el nacimiento de la acequia de Archena. A continuación, cogeremos el camino



hacia el puente del Río Segura, zona del tablacho y a través de la ribera del río, pasando por el paraje de los chopos y acequias, llegamos al paraje del Golgo. Seguimos la ruta del río hasta llegar al paraje de la Minica y Rambla del Mayes, donde atravesamos la misma a través del puente de madera y seguimos por la ribera del río hasta llegar a la Urbanización

la Morra. Desde allí y por la calle Mejorana, por encima de las pistas deportivas, salimos a la Avd. del Cobi, y continuando por la misma llegamos al Mirador del Cobi o paraje del Cobi, donde podemos descansar y contemplar una maravillosa vista. Continuamos dirección al casco antiguo de Villanueva y nos encontramos con varios parajes naturales, la Fuente del



Cobi, el antiguo puente sobre la Rambla del Mayes, y la propia Rambla (que si nos adentramos en ella podemos gozar de una autentica naturaleza), desde allí y atravesando por el camino del Pinico, nos adentramos por la senda de la Huerta Vieja. A través de esta, y por debajo de la variante, llegamos hasta el Camino Ancho y

desde allí atravesamos la variante y subimos por la ruta de los Ruiseñores llegando a la calle Barón de Solar y regresando al punto de inicio, la Plaza del Ayuntamiento.

## **2ª RUTA .- URBANA**

Al igual que la anterior ruta el punto de encuentro y salida es la plaza del Ayuntamiento. Como primera parada visitaremos la Iglesia de Ntra. Sra. de la Asunción. Además en las fachadas de dos viviendas de la Plaza existen dos escudos de armas de casas señoriales, en el lugar donde se encuentra una de ellas



existía antiguamente la primera Iglesia del municipio (la Iglesia de San Mateo) Seguidamente por la calle Almazara llegamos al Mirador del Río. (donde se aprecia el verdadero Valle de Ricote, Sierra de Ulea, Sierra de Ojos, El Cajal, Sierra de Ricote y Río

Segura), allí también nos encontramos el Monolito levantado en honor a Isabel María Baltasara López y el Palacete de Santa Isabel con su escudo de armas.

A continuación atravesamos la plaza Santa Isabel y nos dirigimos por la calle Francisco Jiménez, donde tenemos el Mirador del Pilarico, (con una hermosa vista del Valle). Subiendo por la calle Francisco Jiménez llegamos a la calle Asunción donde tenemos el Mirador de la calle Reloj, a continuación por la calle Reloj, llegamos a la calle Conde de Floriadablanca, caminando por ella observamos el gran mirador que es esta calle.





Abandonando esta calle nos adentramos en la calle Maestro Peñaranda, y cruzando la misma y la Avd. Juan Carlos I, tenemos el Parque Natural de la Finca, desde allí también observamos el Mirador

del Sagrado Corazón. Continuando por el Parque de la Finca llegamos al Mirador de la Fabrica donde podemos observar la Huerta Vieja de Villanueva, Sierra Verdelen, etc.. Aquí también podemos descansar y tomar un refrigerio. Salimos de la Plaza de la Fábrica y bajando por la Avda. Juan Carlos llegamos a la calle Palacio, continuado por dicha calle llegamos a la calle Ayala donde nos volvemos a encontrar con una hermosa vista paisajística, y al final de la calle podemos ver la fachada de la casa señorial de Los Ayalas. Llegamos de nuevo a la Avda. Juan Carlos y nos

encontramos distintas casas señoriales de Villanueva como la de los Masas, Sotos, Manuel entre otras y continuando por esta llegamos a la calle Pérez de los Cobos conocida como la calle empedrada, donde nos



encontramos con la casa de los quintines (lugar donde estuvo ubicado el primer colegio de Villanueva) Volvemos para coger dirección calle Barón de Solar donde tenemos el Mirador de la Asoma, desde allí regresaremos al punto de salida y encuentro, la Plaza del Ayuntamiento.

## 5. ÁREAS DEPORTIVAS Y RECREATIVAS

### 1. Pabellón Deportivo Municipal: C/ Camino ANCHO s/n.

El Pabellón se encuentra situado junto al colegio público el Azud. Dispone de un aforo de 260 espectadores sentados, una pista polideportiva de pavimento blando, así como un edificio anexo para almacén y vestuarios.



**2. Piscina Pública:** de uso gratuito para los vecinos de Villanueva y con servicios de natación y aquagym en el verano.

- Plaza de Andrés Ortiz
- Telf: 968698275

**3. Pistas una de tenis y Futbol Sala situadas en el Parque de la Finca,** al aire libre y abiertas al público 24 horas, con iluminación nocturna.

**4. Pistas de Padel en La Morra:** Para uso y disfrute de todos los practicantes de este deporte en régimen de alquiler por horas en sus oficinas situadas enfrente de las mismas.

**5. Pistas de Futbol Sala del Barrio del Carmen,** abiertas al público 24 horas.

## 6. GASTRONOMÍA

- ◆ Guiso de Trigo, tradicional por ser la comida por excelencia en época de cuaresma.
- ◆ Pebre.
- ◆ Arroz y Conejo.

- ◆ Olla de Cerdo.
- ◆ Arroz y Habichuelas.
- ◆ Olla Gitana.
- ◆ Pebre de Cordero.
- ◆ Migas de Pan.
- ◆ Frutos de la Huerta (naranjas, ciruelas, albaricoques, melocotones, mandarinas...).
- ◆ Paparajotes (Postre típico hecho con hojas de limonero remojadas en harina, huevo y azúcar).
- ◆ Tortas (Otro de los postres típicos el cual lleva por ingredientes harina, huevo, levadura y azúcar).
- ◆ Torrijas de Pan.
- ◆ Rollos de Vino al Jerez

Algunas de las recetas de las comidas típicas de la zona anteriormente mencionadas se explican a continuación:

#### ◆ TRIGO PARA LOS DÍAS DE CUARESMA:

El día anterior a la comida se pone en una olla medio kilo de alubias con 2 hojas de cardo y 3 acelgas. Dejar hasta que se cueza bien.

El mismo día que se va a comer el trigo se pone en una olla a presión el trigo para que hierva.

En una sartén se fríe una cebolla pequeña, un poco de tomate triturado, pimentón, un diente de ajo picado con perejil y piñones.

Cuando el trigo esté bien cocido (al menos una hora de cocción), se mezcla con las alubias, hojas de cardo, acelgas y el sofrito de



cebolla. A esta mezcla también se le puede añadir para aumentar el sabor unas habas tiernas, unas alcachofas y unas patatas con un poco de azafrán.

Y ya tenemos listo nuestro trigo de cuaresma.

#### ◆ **PEBRE DE CORDERO:**

Para hacer un buen pebre de cordero se pone a hervir en una olla 1 codillo, 1 rabo de cordero, 1 pimiento verde y uno rojo y un tomate.



Cuando esté bien cocido se le añaden unas patatas troceadas y también un picadillo a base de ajo, perejil y piñones, una pizca de sal y azafrán.

Por otra parte se mojan en agua 4 o 5 trozos de pan duro y se echan en la olla o si no prefieres pan puedes echar arroz en una sartén y junto con la carne hervida y las patatas se pueden freír con tomate y pimientos verdes para hacer un buen frito.

#### ◆ **MIGAS DE PAN**

En una sartén se poner aceite a calentar con unos ajos troceados, pimiento verde y 1 ñora.

Mientras se fríe el revuelto del aceite, se corta una barra de pan duro en trozos y se mojan un ratito en agua.

Se va escurriendo el pan, y lo echamos a la sartén para que se fría dándole vueltas con cuidado para que no se nos rompa. Cuando lo veamos torradito ya tenemos las migas de pan echas.



## ◆ TORRIJAS DE PAN

Ponemos media sartén de aceite a calentar.

Se parte en rebanadas finas una barra de pan del día anterior y se mojan en leche con una rama de canela, corteza de limón y un poco de azúcar.



Después batimos un huevo y remojaamos estas rebanadas con cuidado de que no se nos rompan.

Por último vamos friéndolas en la sartén hasta que estén doraditas y cuando las saquemos tenemos que echarlas en un plato con azúcar para terminar de rebozarlas.

## ◆ PAPARAJOTES



En un recipiente amplio, batir los huevos y agregar la pizca de sal, la levadura y la leche. Añadir la raspadura de limón, dos cucharadas grandes de azúcar y, poco a poco, la harina que admita, hasta conseguir una masa no muy espesa. La masa debe ser consistente como para adherirse a la hoja.

Las hojas de limonero se impregnan en la masa hasta quedar completamente rebozadas por ambas caras. Para ello previamente es necesario lavarlas a conciencia. Luego se sumergen en el bol con la masa y de ahí directamente a la sartén.

Con el aceite caliente se van colocando uno a uno los buñuelos que forman la hoja rebozada en el interior de la sartén. Se deben voltear con cuidado para no desprender la masa de la hoja o bien poner aceite suficiente para que se doren por ambas caras.

Una vez que el paparajote está bien doradito se retira de la sartén y se coloca sobre papel absorbente para retirar el exceso de aceite.


Finalmente se espolvorean por ambas caras con una mezcla de azúcar glas y canela en polvo.

## 7. FIESTAS

### DÍA DE SAN ANTÓN

Las fiestas celebradas en Villanueva del Río Segura son testimonio de la religiosidad popular de sus gentes, como por ejemplo las Fiestas de San Antón, donde es costumbre ir a merendar a los parajes de Cartín y el Cajal. Se celebran el 17 de Enero.

### FIESTAS DE SAN ROQUE Y VIRGEN DE LA ASUNCIÓN.



En los días del 13 al 17 de Agosto se celebran las **Fiestas Patronales de San Roque y Virgen de la Asunción**, llevándose a éste en procesión a la ermita, con acompañamiento musical. El día 14, al anochecer, todo el pueblo acude a la ermita vestido con el traje regional, para acompañar al patrón a la iglesia.



En definitiva, las **Fiestas Patronales en Honor a San Roque y Nuestra Señora de la Asunción de Villanueva del Río Segura** resultan un momento ideal, en los calurosos veranos murcianos, para conocer de cerca uno de los rincones más frescos y significativos del **Valle de Ricote**.



### SEMANA SANTA VILLANOVERA



La Semana Santa de Villanueva se vive con total religiosidad. En la actualidad, se ha recuperado una procesión que desde hace varios años dejó de celebrarse, es la procesión del silencio de Miércoles Santo. La imagen que se porta es un Cristo en la Cruz, durante esta procesión

se apagan todas las luces de las calles que recorre este paso, solo resplandecen las luces de las velas de los que acompañan al Cristo. Es una procesión austera donde solo se oye el sonido de una sola trompeta y un tambor.

El Jueves Santo se celebra una procesión donde salen las imágenes de: San Juan, San Pedro, la Cruz con el Cristo, la Virgen de los Dolores y Jesús Nazareno acompañados por la Banda de Tambores y Cornetas del Municipio.

Viernes Santo por la mañana se hace el Vía Crucis en el que sale la Virgen de los Dolores, San Juan, Jesús Nazareno y la Cruz con el Santo Cristo, que una vez finalizado el recorrido y sonando las campanas para entierro se hace el desclavamiento de Jesús que envuelto en un sudario se introduce en la Parroquia. Este mismo día por la noche se celebra la Procesión del Santo Entierro en la que recorren las calles las imágenes de San Juan, La Virgen de la Soledad, La Cruz envuelta en el Sudario, María Magdalena y el Santo Sepulcro con el Cristo Yacente. Detrás de la imagen de la Soledad van vestidas las Manolas con la mantilla negra acompañando este Santo Entierro.



Domingo de Resurrección, esta celebración tiene unas características muy particulares desde hace más de un siglo. Tiene lugar lo que en el municipio se como “El Encuentro del Niño”. La imagen de este niño, es portada por los “quintos” que en la madrugada del

sábado al domingo lo preparan y adornan con flores y frutos.

La imagen del Resucitado y del Niño bajan desde el Barrio de San Roque hasta la Cruz de los Caminos para encontrarse con la Virgen de los Dolores acompañada por San Juan y María Magdalena. Este momento es vivido de forma muy entrañable por todos los Villanovenses.

## 8. DONDE COMER (Bares y restaurantes del Municipio)

<b>Cafetería La Plaza</b>	<b>Plaza de la Constitución 689910823</b>
<b>Bar Anises</b>	<b>C/ Fortuna 968670315</b>
<b>Heladería Lidi-Logan</b>	<b>Avda. Juan Carlos I, 26 699350309</b>
<b>Terraza-Bar Los Pensionistas</b>	<b>C/ Palacios, 5 658673517</b>
<b>Bar La Piscina</b>	<b>C/ Miguel Espinosa 629386561</b>
<b>Cafetería Copalia</b>	<b>Frente Geriátrico C/ País Vasco</b>



## 9. ALOJAMIENTOS

### - La Joya Del Valle de Ricote

Nº oficial A.MU.222

Ctra. MU-522 (Archena-Ricote), Km. 4,5

Villanueva del Rio Segura, Murcia

Tel: (0034) 968 698 729 - 646 112 888 -  
650 561 722



### Casa Encarnacionica

- c/ Francisco Jiménez, 26
- 630 148 473



### Casa "El Tablacho"

- 968698186. (Ayuntamiento)



### Casa de Puigdulles

- Avda. Juan Carlos I, 10 (Villanueva)
- Tel: 665780030

### Casa Grande:

- C/ Almazara, 1630 148 473
- Tel: 968297282



### Casa del Médico:

- C/ Francisco Jiménez, 34
- Tel: 968213958

### Caserío del Cobi


- Paraje del Cobi
- Tel: 677831357



## **APARTAMENTOS TURISTICO SPA VALLEY (RESIDENCIAL LA MORRA-Villanueva del Río Segura)**

C/ Hinojo, 1.

Telf: 968 105398. [recepcion@oasislux.es](mailto:recepcion@oasislux.es)



### **10. ASOCIACIONES DEL MUNICIPIO**

#### **ASOCIACIÓN DE MUJERES “ISABEL PIZARRO”**

C/ Almazara s/n.

#### **ASOCIACIÓN JUVENIL “LA FUENTE”.**

C/ Almazara s/n

Tlfno: 968 698186

#### **CLUB DE PENSIONISTAS Y JUBILADOS SAN ROQUE**

c/ Palacios, 5.

30613 - Villanueva Río Segura

#### **ASOCIACIÓN OCIO Y TIEMPO PARA LOS MAYORES.**

c/ Palacios, 5.

30613 - Villanueva Río Segura

#### **ASOCIACIONES DE COLOMBICULTURA:**

Asociación de Palomistas Villa San Roque.

Plaza Andrés Ortiz Jiménez.

Tlfno: 649761751.

#### **ASOCIACION DE LA DEDALLA MILAGROSA**

CONSEJO LOCAL.

PARROQUIA NUESTRA SEÑORA DE LA ASUNCION.

#### **ASOCIACIÓN GRUPO FOLKLORICO ALEGRIA VALLE DE RICOTE**

Plaza Constitución. 1

Teléfono: 692 178 126

## 11. SERVICIOS DEL AYUNTAMIENTO

**Horario de oficina en general:** de lunes a viernes de 9. h a 14 h.

**Alcaldía:** Horario de atención al público: martes de 10 h. a 14. h

**Juez de Paz:** Horario de atención al público: miércoles de 12 a 14 h

**Recaudación:** Horario de atención al público: lunes y viernes de 9.30 h a 13.30 h.

**Oficina Técnica:** Horario de atención al público: lunes, miércoles y viernes de 12 h. a 14 h.

**Ventanilla Única:** Horario de atención al público: de lunes a viernes: de 9 h. a 14 h.

**Biblioteca Municipal y Punto de Información Juvenil:** Horario de Atención al Público: de lunes a viernes de 9 a 14 h y de 17 a 20 h.

**Mancomunidad de Servicios Sociales C/ San Roque, 3.**  
Horario de atención al público: martes y viernes de 9 h a 11 h y miércoles de 11.30 a 14 h. en el Barrio del Carmen.



## 12. TELÉFONOS DE INTERÉS

<b>Ayuntamiento</b>	<b>☎ 968698186</b>
<b>Policía Local</b>	<b>☎ Móviles: 639656683 654317500</b>
<b>Consultorio Médico</b>	<b>☎ 968698355</b>
<b>Residencia Fundación Santa Isabel</b>	<b>☎ 968698670</b>
<b>Mancomunidad de Servicios Sociales</b>	<b>☎ 698698810</b>
<b>Punto de Información Juvenil y Biblioteca Municipal</b>	<b>☎ 968698186 EXT. 3</b>
<b>Teléfono Único Gratuito de Atención al Ciudadano</b>	<b>☎ 012</b>
<b>Teléfono de Emergencias</b>	<b>☎ 112</b>





Ayuntamiento  
de  
Villanueva del Río Segura

**EL AYUNTAMIENTO SIEMPRE A SU SERVICIO**